
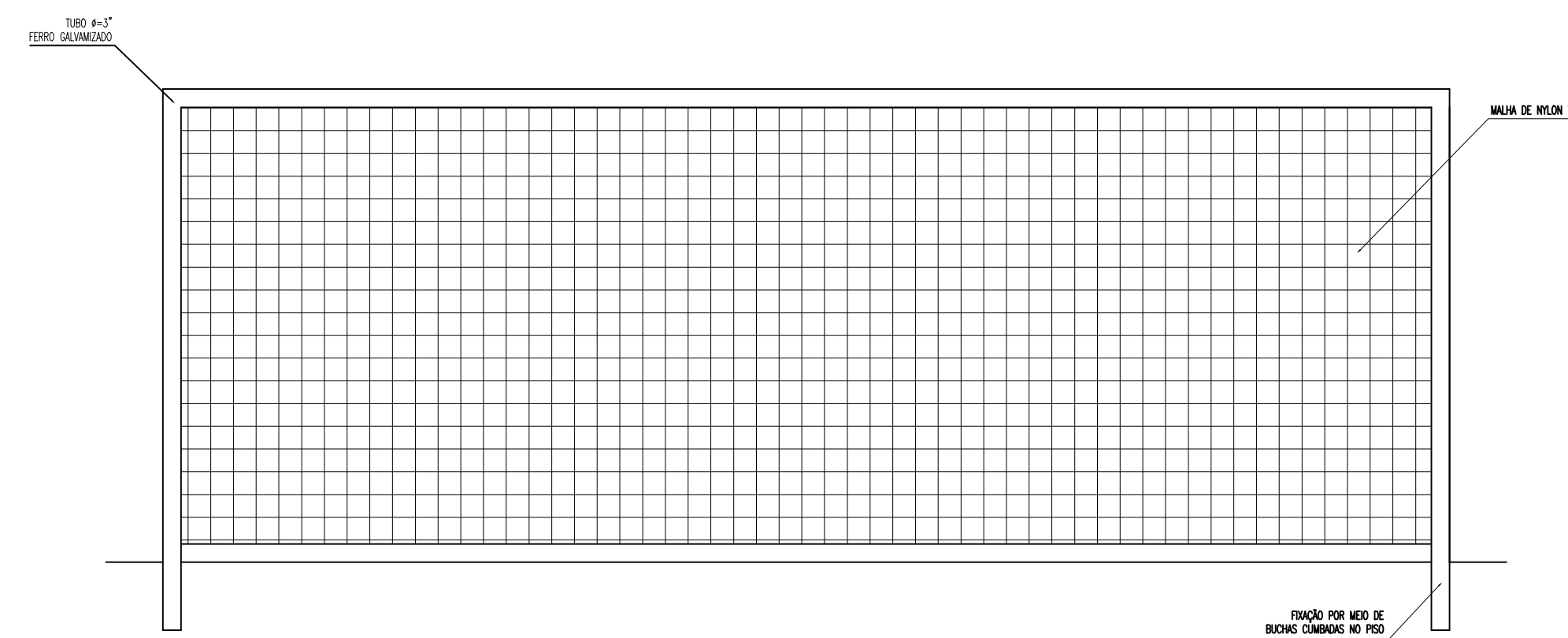


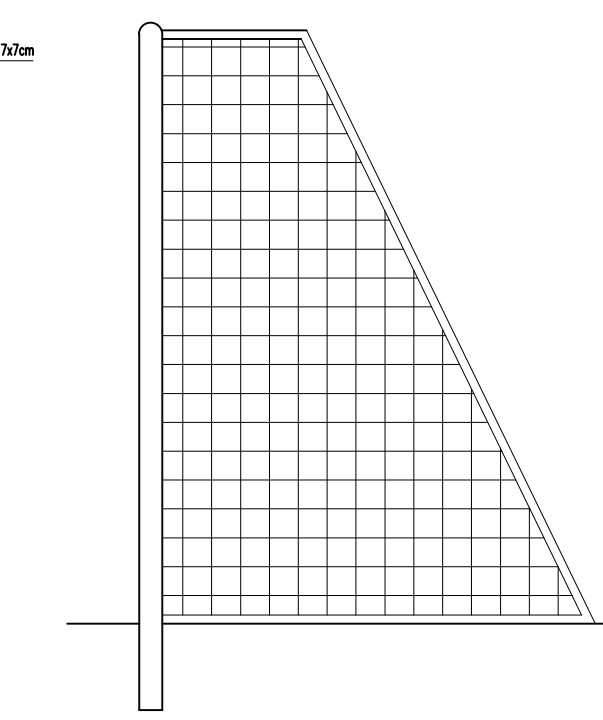
**PLANTA BAIXA - ARENA (AREIA)**  
ESCALA: 1/125



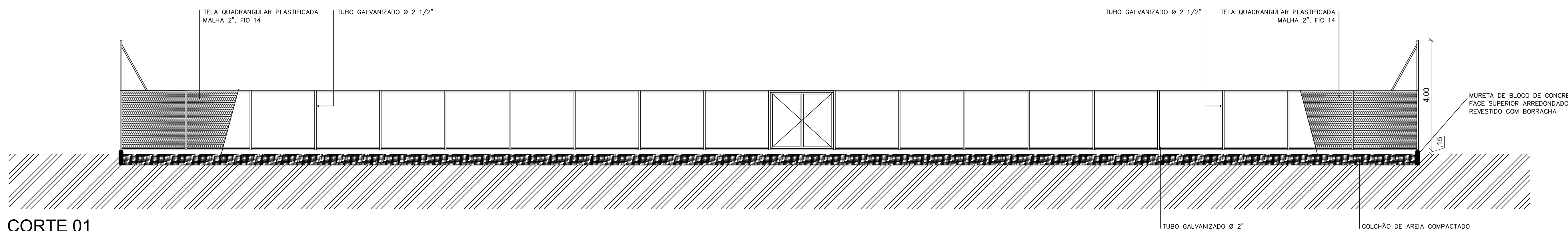
**BALIZA FUTEBOL PLANTA**  
ESCALA 1:25



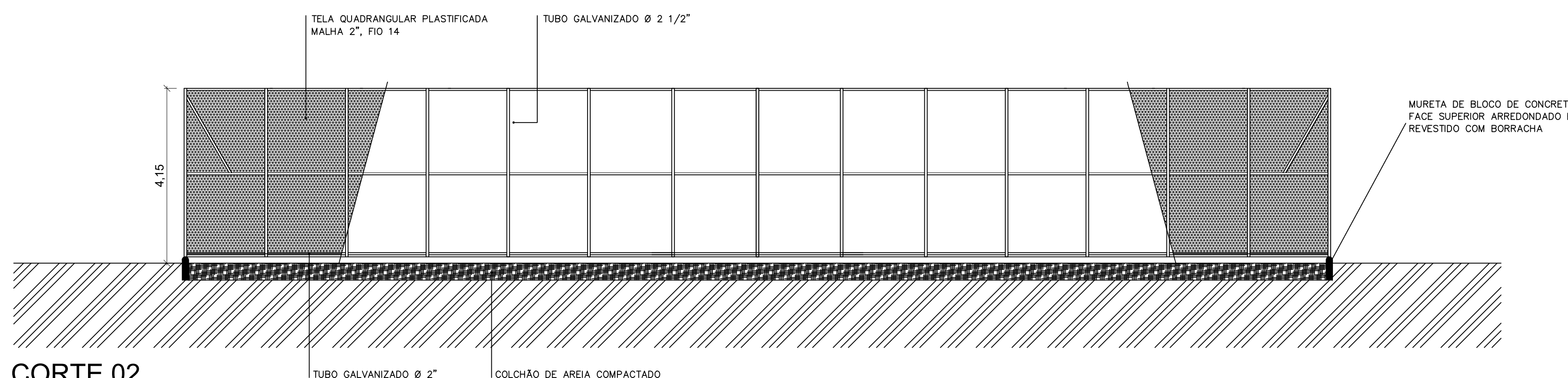
**BALIZA FUTEBOL VISTA FRONTAL**  
ESCALA 1:25



**BALIZA FUTEBOL VISTA LATERAL**  
ESCALA 1:25



**CORTE 01**  
ESCALA: 1/75



**CORTE 02**  
ESCALA: 1/75

PREFEITURA MUNICIPAL DE CHAVES/PA			
Terreno	Endereço: Av. Presidente Médice entre Rua 06 de Junho e Av. Nazaré	Latitude: 0° 9'57.58"S	Longitude: 49°58'55.63"O
	Bairro: Centro	Cidade: MUNICÍPIO DE CHAVES/PA	
	Área total do lote: 3.034,59 m <sup>2</sup>	DAM:	
Autor do projeto:			
Projeto	Responsável técnico: FABIANO BRAGA MIRANDA	Assinatura: -	CAU ou CREA: 1517368081
	Proprietário: PREFEITURA MUNICIPAL DE CHAVES	CPF ou CNPJ: 23.776.889/0001-07	
	Nome: PROJETO PRAÇA ESPORTIVA - CHAVES/PA	Título:	
Uso:	Data: 10/10/2022		
Conteúdo da prancha: PLANTA BAIXA, LAYOUT E DETALHES - ARENA	Folha: 02/02		