

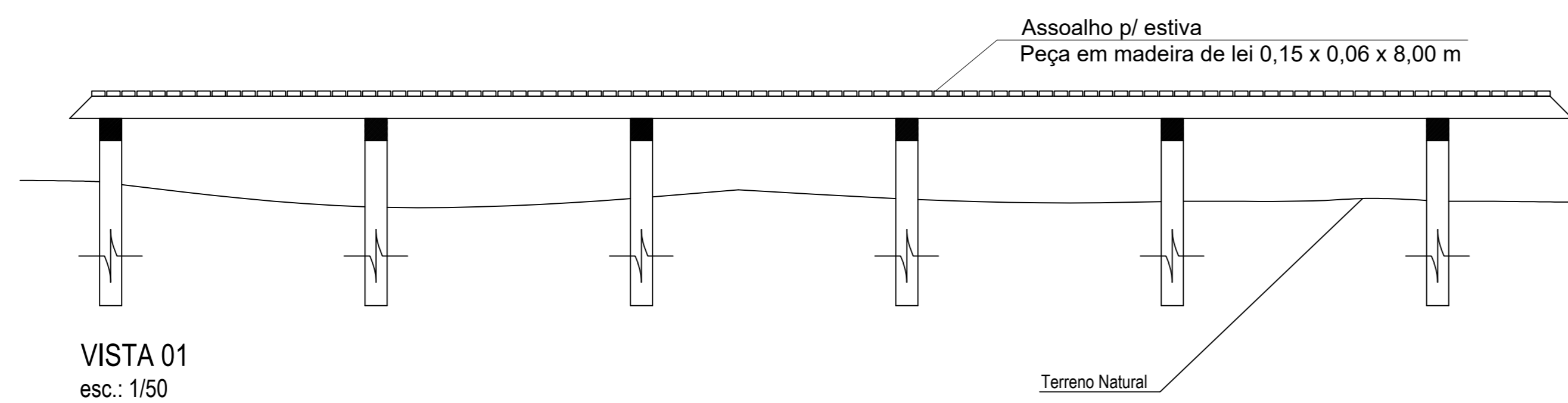
PLANTA BAIXA E LOCAÇÃO  
Esc: 1/750

PLANTA GEOMÉTRICA E-0 A E36+15  
Esc: 1/750

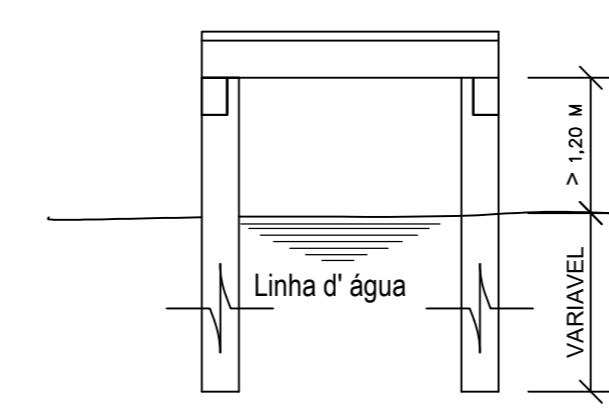
QUADRO DE ÁREAS - E-0 A E-36+15			
Trecho	Comprimento	Largura	Área total
Blokret	m	m	m <sup>2</sup>
E-0 A E-36+15	715,00	2,00	1.430,00



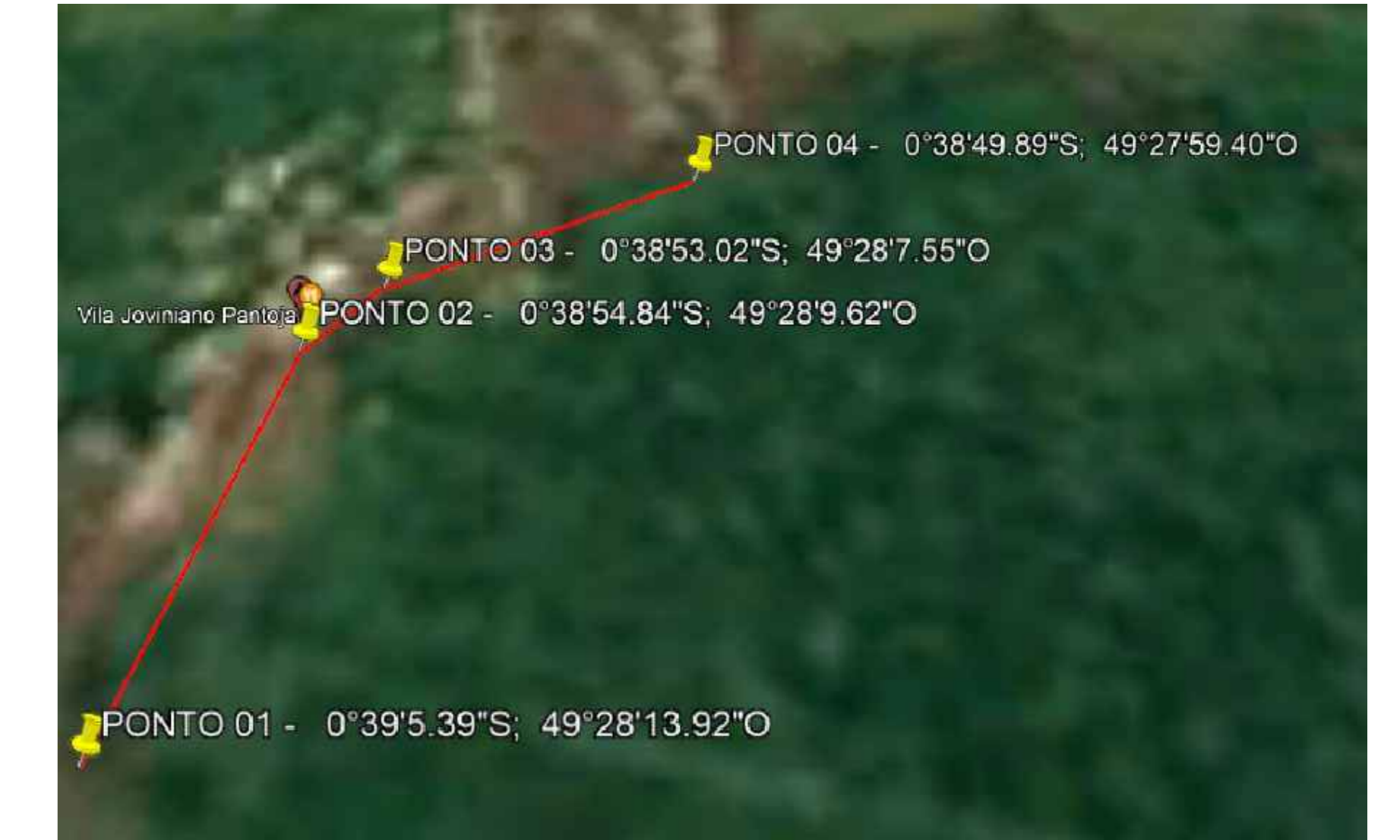
DET. 01 - VISTA SUPERIOR  
esc.: 1/50



VISTA 01  
esc.: 1/50



CORTE 01  
esc.: 1/50



LOCALIZAÇÃO  
ESCALA ADMENSIONAL

PREFEITURA MUNICIPAL DE CHAVES/PA			
Terreno	Endereço:	VILA JOVINIANO PANTOJA	Latitude: 0°38'53.55\"S
	Bairro:	Centro	Longitude: 49°28'9.70\"O
	Área total do lote:	1.430,00 m <sup>2</sup>	Cidade: MUNICÍPIO DE CHAVES/PA
Autor do projeto:			
Responsável técnico:		PABIANO BRAGA MIRANDA	Assinatura: -
Proprietário:		PREFEITURA MUNICIPAL DE CHAVES	CAU ou CREA: 1517368081
Nome:		PASSAGEM MOLHADA EM MADEIRA - CHAVES/PA	CPF ou CNPJ: 23.776.889/0001-07
Uso:		PLANTAGEOMÉTRICA - PASSAGEM MOLHADA	Título: ÚNICA
Conteúdo da prancha:		PLANTAGEOMÉTRICA - PASSAGEM MOLHADA	Data: 24/09/2022
Folha:		ÚNICA	